































Legende - Genereller Erschliessungsplan Kt GR

Genereller Erschliessungsplan

-  Private Quelle gefasst - bestehend
-  Wasserleitung - bestehend
-  Parkplatz - bestehend
-  Parkplatz - geplant
-  Quelle gefasst - bestehend
-  Quelle gefasst - geplant
-  Mineralwasserquelle gefasst - bestehend
-  Mineralwasserquelle gefasst - geplant
-  Private Fassung Überlauf Reservoir - geplant
-  Hydrant - bestehend
-  Hydrant - geplant
-  Reservoir - bestehend
-  Reservoir - geplant
-  Privates Reservoir - bestehend
-  Privates Reservoir - geplant
-  Private ARA - bestehend
-  Trafostation - orientierend
-  Trafostation geplant - orientierend
-  Kanalisationsleitung - bestehend
-  Kanalisationsleitung - geplant
-  Private Kanalisationsleitung - bestehend
-  Private Kanalisationsleitung - geplant
-  Meteorwasserleitung - bestehend
-  Meteorwasserleitung - geplant
-  Wasserleitung - geplant
-  Private Brauchwasserleitung - bestehend
-  Private Brauchwasserleitung - geplant
-  Private Mineralwasserleitung (ungefähre Lage) - bestehend
-  Wanderwegnetz BAW - bestehend
-  Wanderwegnetz BAW - geplant

-  Radweg - bestehend
-  Radweg - geplant
-  Fussweg - bestehend
-  Fussweg - geplant
-  Winterwanderweg - bestehend
-  Winterwanderweg - geplant
-  Fuss- und Wanderweg - bestehend
-  Fuss- und Wanderweg - geplant
-  Land- und Forstwirtschaftsweg - bestehend
-  Land- und Forstwirtschaftsweg - geplant
-  Erschliessungsbereich - geplant
-  Erschliessungsstrasse - bestehend
-  Erschliessungsstrasse - geplant
-  Private Erschliessungsstrasse - bestehend
-  Private Erschliessungsstrasse - geplant
-  Baupiste - geplant
-  Baupiste Etappe 1 bis 2 - geplant
-  Baupiste Etappe 3 bis 5b - geplant
-  Langlaufloipe - bestehend
-  Skilift - bestehend
-  Nationalstrasse - orientierend
-  Nationalstrasse geplant - orientierend
-  Kantonale Hauptstrasse - orientierend
-  Kantonale Hauptstrasse geplant - orientierend
-  Kantonale Verbindungsstrasse - orientierend
-  Kantonale Verbindungsstrasse geplant - orientierend
-  Hochspannungsleitung geplant - orientierend
-  Hochspannungsleitung - orientierend
-  Oleodotto - Hinweis
-  Bereich Parkierungskonzept - bestehend
-  Installationsbereich - geplant